



# Concept Visie Stadspark Oudegein Stadspark voor alle inwoners

**Nieuwegein, november 2015**



## Colofon


Gemeente Nieuwegein, afdeling Ruimtelijk Domein  
Stadsplein 1  
3431 LZ Nieuwegein

Deze visie is tot stand gekomen  
in samenwerking met inwoners en belanghebbenden

**Nieuwegein**

[www.nieuwegein.nl](http://www.nieuwegein.nl)





*'met recht' recreëren*

*...want hier lag ooit de stad 't gein  
met recht een stad, een document  
maakt dat in oud latijn bekend  
hier zouden nog restanten zijn*

*maar wat er dan ook vroeger was  
't is nu een plek met veel natuur  
dat levert voor het vrije uur  
plezier in 't water, bos en gras...*

*Ton de Gruijter  
Nieuwegeinse dichter*

*uit: dichtbundel "Groeten uit Nieuwegein"*



## Voorwoord visie stadspark Oudegein

Stadspark Oudegein, één van de mooiste stadsparken van Nederland, is hét stadspark van Nieuwegein. Veel Nieuwegeiners kennen het en komen er graag. Een groene long middenin de stad. Een park rijk aan historie en natuur. Nieuwegeinse dichter Ton de Gruijter, verwoord het prachtig in zijn gedicht *'met recht' recreëren..maar wat er dan ook vroeger was, 't is nu een plek met veel natuur, dat levert voor het vrije uur, plezier in 't water, bos en gras...*

Wat park Oudegein zo bijzonder maakt? ik denk aan laanstructuren, struinpaden, oorspronkelijke verkaveling die nog herkenbaar zijn, een coopertestbaan, een half pipe op 500 meter van landgoed Oudegein, boomgaarden met verschillende soorten fruitbomen, waterpartijen en weides waar het op een warme zomeravond uitstekend toeven is. Een enorme verscheidenheid die de kracht vormt van dit park.

Tijdens de bijeenkomsten het afgelopen jaar hebben we met een groot aantal betrokken Nieuwegeiners gesproken over de toekomst van het stadspark. Vra-

gen daarbij waren : Wat willen we behouden en versterken? Welke kansen willen we benutten? Wat betekent dit voor het beheer van het stadspark? De denkkraft van jong en oud, natuurliefhebber en recreatief ondernemer leidde tot de conclusie dat we vooral moeten behouden wat het park nu zo mooi maakt. Daarnaast ziet men verbeterpunten, die de verscheidenheid en het gebruik van het stadspark nog beter tot z'n recht kunnen laten komen. Tijdens de bijeenkomsten hebben we met elkaar goede discussies kunnen voeren, die hebben geleid tot de visie 'Stadspark Oudegein, Stadspark voor álle inwoners.

Ik wil graag alle deelnemers aan het proces hartelijk danken voor hun tijd en denkkraft. Juist daardoor is en blijft het park Oudegein een stadspark voor alle Nieuwegeiners.

Namens het college  
Wethouder Peter Snoeren







*opname 2014*



# Inhoudsopgave

<b>Voorwoord</b>	<b>4</b>
<b>Inhoudsopgave</b>	<b>6</b>
<b>Samenvatting</b>	<b>8</b>
<b>Inleiding</b>	<b>10</b>
<b>Uitgangspunten</b>	<b>14</b>
<b>Van analyse naar opgaven</b>	<b>16</b>
<b>Van opgave naar visie</b>	<b>20</b>
<b>Visie Stadspark Oudegein</b>	<b>22</b>
<b>Vervolgstappen</b>	<b>38</b>





opname 2014



## Samenvatting

Het stadspark is een unieke plek in Nieuwegein vanwege de omvang en de ligging nabij het stadscentrum. Het is een groene long tussen de dicht bebouwde woonwijken eromheen. In het park vind je cultuurhistorie, natuur en recreatieve functies. Mensen komen hier tot rust, sporten, laten hun kinderen spelen, leren en genieten van de natuur en cultuur. Om alle kwaliteiten in het gebied een plek te geven zijn de onderdelen, cultuurhistorie, natuurwaarden, ecologie, gebruikswaarde en bereikbaarheid van belang.

### **Ambitie**

De ambitie is om het huidige gebruik en de natuurwaarden in het stadspark te versterken, zodat het stadspark ook in de toekomst aantrekkelijk en interessant blijft. Deze visie is een kader voor nieuwe initiatieven en een leidraad voor het beheer van het stadspark tot 2025.

### **Hoofdlijnen visie stadspark Oudegein**

Het stadspark is in 1977 ontworpen als een landschapspark, met als grote waarden de natuur en ecologie. De recreatie vindt met name plaats in het recreatieve middendeel, waaronder ook het Natuurkwartier valt. In de visie hebben we een duidelijke scheiding aangebracht tussen het recreatieve middengebied en

de natuurlijke gebieden om beide functies goed tot hun recht te laten komen. Op die manier markeren we een duidelijke zone waarbinnen nieuwe recreatieve voorzieningen een plek kunnen krijgen en de vrije toegang van het stadspark behouden blijft.

De visie voor het stadspark Oudegein bestaat uit de volgende gebieden en hoofdstructuren:

- Landgoed Oudegein, de lanenstructuren, voormalige stadje Geyne, de Doorslag en andere ontginningslijnen;
- Aanwezige natuurlijke gebieden, boomgaarden, ecologische verbindingszones, waterpartijen en idylle;
- De recreatieve middenzone en waterrecreatie langs de Doorslag;
- De hoofdontsluitingsweg Parkhout en entrees.

### *Sporen van historie*

De nog aanwezige cultuurhistorie in stadspark Oudegein geldt als één van de uitgangspunten bij nieuwe ontwikkelingen. Daarbij horen het behouden van enkele nog aanwezige oorspronkelijke verkavelingen, en de wensen tot het zichtbaar en beleefbaar maken van onder andere " het verdwenen stadje het Geyne" en het landgoed Oudegein. Deze aanwezige historische parels willen we beleven en ervaren.





*Natuurwaarden versterkt*

De landschappelijke inrichting van het stadspark draagt bij aan een natuurlijke uitstraling, die door veel recreanten wordt gewaardeerd. Het is voor de toekomst van belang dat de natuurlijke gebieden in het stadspark beschermd en ecologisch versterkt worden om de diversiteit van de natuurwaarden te behouden. De natuurwaarden willen we vergroten door de natuurlijke gebieden uit te breiden en onderling te verbinden door middel van een ecologische zone.

*Natuurlijk recreëren*

Te midden van de natuurlijke gebieden ligt van noord naar zuid het recreatief middendeel, waar de huidige recreatieve functies uitgebreid kunnen worden en nieuwe initiatieven een kans kunnen krijgen. Daarbij zoeken we aansluiting bij de omliggende functies, zoals de binnenstad, Antonius Ziekenhuis, wijken, scholen en de sportverenigingen. Daarnaast willen we de educatieve- en verblijfsfunctie van het Natuurkwartier versterken met de thema's duurzaamheid, natuur, gezondheid en (arbeids) participatie.

*Welkom in stadspark Oudegein*

Een uitnodigende toegang tot het stadspark is van belang om mensen welkom te heten in een groene



omgeving. De entrees en kruisingen met wandel- en fietsroutes vanuit de directe woonomgeving moeten aantrekkelijk, sociaal veilig en toegankelijk zijn voor alle doelgroepen.

**Op weg naar realisatie van de visie**

De visie stadspark Oudegein geeft een denkrichting op hoofdlijnen waarbinnen historie, natuur, ecologie en recreatie naast elkaar kunnen functioneren en zich verder kunnen ontwikkelen. De visie geeft een beeld van de huidige functies in het stadspark en biedt kaders voor nieuwe initiatieven.

Tevens stimuleert de visie nieuwe initiatieven en kunnen de beheersmaatregelen aangepast worden aan de kansen, die genoemd zijn.

Gedurende het participatietraject is gebleken dat veel Nieuwegeiners het stadspark een warm hart toe dragen en zich zeer betrokken voelen bij het stadspark. Wellicht is er interesse voor een 'Vriendenclub van Stadspark Oudegein' die zich medeverantwoordelijk voelt voor behoud, gebruik en promotie van dit groene gebied.





## Inleiding

### **Aanleiding**

Stadspark Oudegein is in 1977 aangelegd met als doel Nieuwegein leefbaarder te maken. Een groot stadspark zou een goed tegenwicht zijn voor de toen nieuwe uitbreidingswijken. Destijds zijn keuzes gemaakt die passend waren bij de opvattingen en het gebruik van die tijd. Tot op heden is geen nieuwe visie opgesteld voor inrichting en ontwikkeling van het hele stadspark. In de dagelijkse praktijk komen echter wel initiatieven naar voren die leiden tot nieuwe vormen van gebruik van het stadspark. Belangrijk hierbij is dat natuur en cultuur blijvende aandacht en bescherming krijgen.

### **Doelstelling**

Het belangrijkste doel van de visie is het bieden van een actueel kader dat richting geeft aan het beheer van het stadspark en een leidraad vormt voor nieuwe initiatieven in het stadspark. Daarnaast dient de visie als basisdocument voor subsidieaanvragen. Met deze visie geven we richting aan het stadspark tot 2025, waarbij ook in de toekomst de natuur-, ecologische-, cultuurhistorische waarden behouden blijven en in balans zijn met nieuwe recreatieve initiatieven.

### **Beleidsdocumenten**

Het voorstel om een visie op hoofdlijnen te ontwikkelen voor het stadspark Oudegein vindt haar basis in de Structuurvisie Nieuwegein Verbindt 2030, vastgesteld op 27-01-2010 door de gemeenteraad (Raadsnr. 2009-577). In de Structuurvisie wordt de ambitie geformuleerd om stadspark Oudegein te versterken als centraal stadspark en als verbindende schakel tussen stad en buitengebied.

De kadernotitie is het uitgangspunt voor het opstellen van de visie en het participatieproces. Deze is in november 2013 vastgesteld door de gemeenteraad in een kadernotitie (Raadsnr. 2013-374).

Het geldende bestemmingsplan Oudegein-Hogelanden (Raadsnummer 2008-148) is in 2008 vastgesteld. Het bestemmingsplan is conserverend, wat wil zeggen dat het de huidige situatie vastlegt. Dit betekent dat voor nieuwe initiatieven of wijzigingen een omgevingsvergunning nodig is.

Het huidige college heeft deze ambitie omarmd in haar Coalitieakkoord 2014-2018 "De toekomst vormen we samen".

*"Onze stad het waard is om bezocht te worden, en daarom willen we recreatie en toerisme in Nieuwegein een impuls geven. Dit geldt voor nieuwe en bestaande recreatieve zones. Om meer gebruik te maken van onze reeds bestaande recreatieve zones, zoals Stadspark Oudegein, brengen we deze beter onder de aandacht. Wij willen de mogelijkheden van het stadspark benutten, bijvoorbeeld voor incidentele evenementen en recreatieve activiteiten, zonder dat dit de waarde van het stadspark aantast. Dit doen wij in samenspraak met onze inwoners en organisaties. Recreatieve ondernemers krijgen in recreatief groen de mogelijkheid om zich te vestigen en/of uit te breiden. In de nog vast te stellen ecologische zones is alleen extensieve recreatie toegestaan en of recreatie gericht op natuurbeleving".*

*Coalitieakkoord 2014-2018*





*opname 2014*



### **Participatieproces**

De visie is afgelopen jaar tot stand gekomen in samenspraak met inwoners, belangstellenden en belanghebbenden. Het participatieproces bestond uit vier hoofdstappen:

#### *1. Inventarisatie kansen en mogelijkheden*

De eerste stap bestond uit het breed inventariseren van de opvattingen en ideeën, die bij de verschillende participanten leven over het gebruik van het stadspark. Deze zijn opgehaald middels een digitale-enquête (12 november 2014), persoonlijke gesprekken met belanghebbenden/eigenaren en de eerste participatieavond (19 maart 2015). Deze inventarisatie is verwerkt in het document "Tussenrapportage Stadspark Oudegein" (2015/159). De gemeenteraad is hierover geïnformeerd via een raadsbrief van 22 april 2015.

#### *2. Ontwerprichtingen*

De tweede stap bestond uit het verder verkennen van kansen en mogelijkheden voor de toekomst van het stadspark. Dit hebben we gedaan door het organiseren van een rondwandeling (25 april 2015) in het stadspark, een tweede participatiebijeenkomst (18 mei 2015) en het Lentefeest (31 mei 2015) op het Natuurkwartier. Tijdens de rondwandeling in het stadspark werden kansen zichtbaar en concreter, en kwamen nieuwe ideeën op. Ook werden in het stadspark plekken opnieuw ontdekt, zoals bijvoorbeeld de fietscrossbaan. Tijdens de tweede participatiebijeenkomst zijn op basis van alle genoemde ideeën ontwerprichtingen bedacht en besproken. Ook de belemmeringen en de risico's zijn in beeld gebracht. Het spanningsveld tussen het recreatief gebruik en de natuurlijke gebieden

was goed voelbaar. Op het Lentefeest bereikten we met name jongeren en ouders met jonge kinderen, wat een andere blik gaf, op met name, de recreatieve mogelijkheden van het stadspark.

#### *3. Denkrichtingen*

Voordat we verder zijn gegaan met het vertalen van alle verkregen input naar denkrichtingen op het stadspark, hebben we deze voorgelegd aan de raadscommissie ROM (11 juni 2015). Uit de discussie met de raadscommissie bleek dat de uitgangspunten uit de kadernotitie nog altijd actueel zijn en dat behoud en versterking van het huidige karakter van het stadspark voorop staat. Tijdens de derde participatiebijeenkomst (op 30 juni 2015) hebben we de denkrichtingen voor een concept visie uiteengezet en besproken.

#### *4. Visie*

In de laatste stap hebben we een eerste opzet van de visie aan alle participanten toegezonden. Zij hebben de mogelijkheid gekregen hierop te reageren. Hieruit zijn zeven reacties gekomen die we hebben afgewogen en verwerkt. De concept volgt de procedure van de inspraakverordening Nieuwegein. In het eerste kwartaal 2016 wordt de visie ter vaststelling aangeboden aan de gemeenteraad.





19 maart 2015 eerste participatiebijeenkomst



18 mei 2015 tweede participatiebijeenkomst



30 juni 2015 derde participatiebijeenkomst





## Uitgangspunten

### **Stadspark Oudegein als landschapspark**

Het stadspark is aangelegd als landschapspark met kasteel Oudegein als cultuurhistorisch hart. Er staan oude en hoge bomen langs lanen en half verborgen wandelpaden slingeren door bosschages. Op veel plekken van het stadspark gaan natuur en ecologie samen met cultuurhistorische landschapselementen zoals de oude boomgaarden en het griend. Ook zijn langgerekte historische kavelstructuren van de middeleeuwse ontginningen nog zichtbaar. Daarnaast biedt het stadspark ruimte aan diverse recreatieve mogelijkheden, zoals een grote vis- en kanovijver, speel- en ligweiden, speelheuvel, fietscrossbaan en natuurijsbaan.

Het Natuurkwartier richt zich vooral op educatie, cultuur en duurzaamheid. Hier bevindt zich het Milieu Educatie Centrum, kinderboerderij IJsselstee, (historisch) Museum Warschenhoeck, poldermolen Oudegein, een natuurspeeltuin, moestuin, boomgaard en een idylle.

Hoge Landen is gelegen op een oude meander van de rivieren Hollandse IJssel en de Kromme IJssel. Het gebied bestaat uit een Elzenbroekbos (Els, Wilg Populier), lanen en droog schraal grasland. Het bosgebied Hoge Landen is in eigendom van Staatsbosbeheer (SBB).

### **Thema's voor de verdere uitwerking van de visie**

In de kadernotitie uit 2013 zijn vier thema's benoemd, die als basis dienen voor de uitwerking. Deze zijn:

1. Zichtbaar maken van de cultuurhistorie.
2. Versterken van de natuurwaarden en ecologie.
3. Versterken van de gebruikswaarde.
4. Verbeteren van de entrees van het stadspark.

De visie is aan de hand van deze vier thema's beschreven. Per thema worden de huidige situatie, de kwaliteiten, en de opgave en visie beschreven. Deze thema's komen voort uit de participatiebijeenkomsten met de bewoners van Nieuwegein, Hoogheemraadschap, SBB, eigenaren, ondernemers, IVN Nieuwegein-IJsselstein en omgeving, Historische kring Nieuwegein, Vogelwacht, Fietsersbond, het Antonius Ziekenhuis en de gemeente Nieuwegein.

### **Input participatiebijeenkomsten**

In de bijeenkomsten met participanten was weinig discussie over de aanwezige cultuurhistorische waarde in het stadspark. De meeste mensen zien deze waarden als een kans om het stadspark meer identiteit en kwaliteit te geven.

Wel lag in de bijeenkomsten de spanning op een goed evenwicht tussen de natuurwaarden en ecologie en de gebruikswaarde van het stadspark. De discussie ging met name over welke activiteiten het stadspark aan zou kunnen, zonder de natuurlijke waarden ervan te verstoren.



**Ingezonden quotes en foto's van Nieuwegeiners**



*"Ik noem het park de oase van Nieuwegein en ik hoop dat dat in de toekomst zo zal blijven bestaan."*



*"Ik ben net moeder geworden en wandel ik er regelmatig met mijn dochtertje. Ik hoop van harte dat ik over 10 jaar nog steeds van het park kan genieten, en over 20 jaar, en....."*

*"Het meest boeiende en mooie van ons park vind ik de huidige opbouw en de prachtige boomkeuze die toentertijd gemaakt is."*



*"Regelmatig rijd ik met een rolstoel door Park Oudegein. Vorige week heb ik de ooievaars op hun nest zien zitten. Mooi dat dit allemaal in de nabijheid van De Geinsche Hof mogelijk is."*

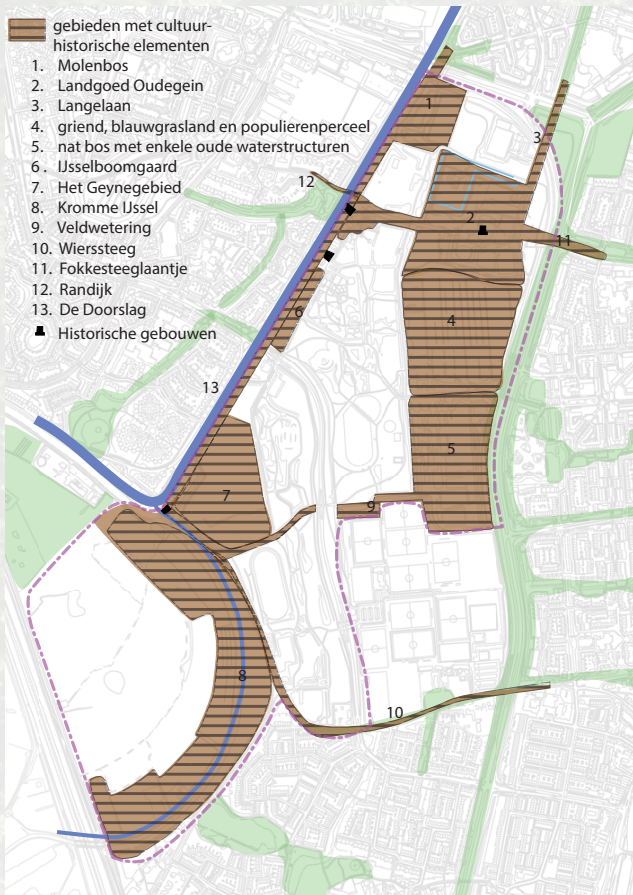


*"We gaan er regelmatig heen om te wandelen, zowel in de zomer als in de winter. Een plek om tot rust te komen."*





## Van analyse naar opgave



### 1. Zichtbaar maken van cultuurhistorie

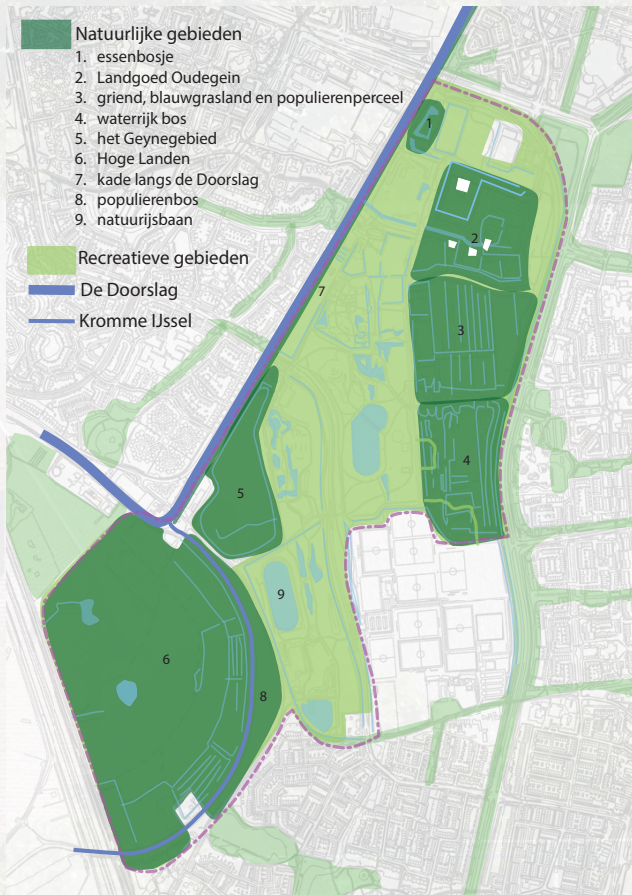
Stadspark Oudegein bevat een grote rijkdom aan historie, die enerzijds zichtbaar is in de historische gebouwen en elementen van de oorspronkelijke Oude Geinsche Polder. En anderzijds onzichtbaar aanwezig in de ondergrond als archeologische vindplaatsen. Het zichtbaar en beleefbaar maken van de cultuurhistorie is één van de onderdelen van de visie op het stadspark Oudegein.

#### Opgaven cultuurhistorie

- De aanwezige cultuurhistorie weer zichtbaar en beleefbaar maken;
- Landgoed Oudegein beter zichtbaar maken vanuit het stadspark;
- Bewust maken van de rijke historie van het stadspark, zowel de bebouwde als de onbebouwde historie.







Kwaliteitskaart natuur/ecologie

## 2. Versterken van de natuurwaarden en ecologie

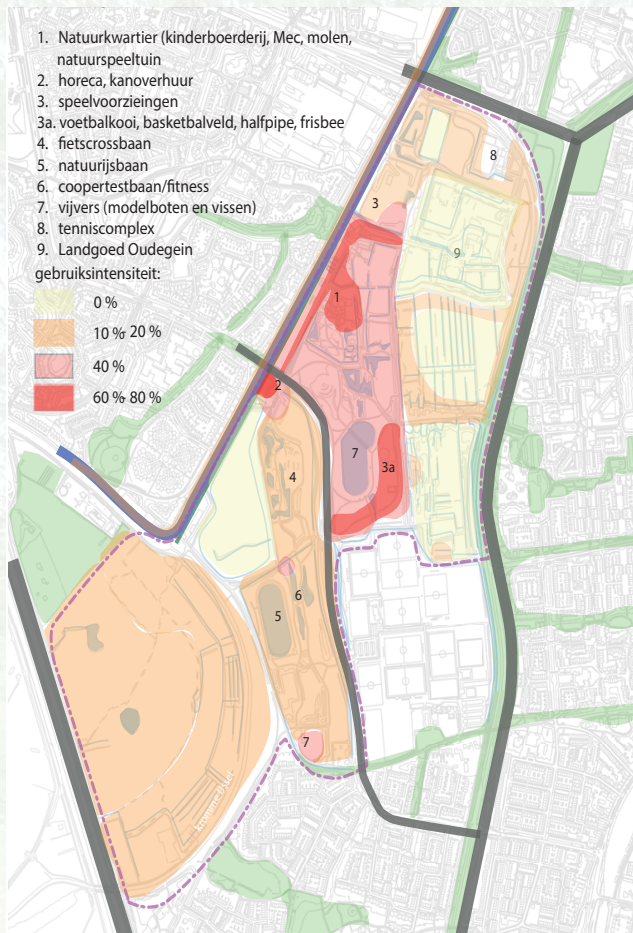
Stadspark Oudegein heeft een rijke verscheidenheid aan landschappen en er leeft een grote diversiteit aan bijzondere planten en dieren. De natuurwaarden en de natuurbeleving in het stadspark worden zeer gewaardeerd door een ieder die een bezoek brengt aan het stadspark. Het versterken en verbinden van de natuurwaarden en daarmee verbeteren van de ecologische waarden is een onderdeel van de visie op Stadspark Oudegein.

### Opgaven natuurwaarden en ecologie:

- Behouden en vergroten van de natuurlijke gebieden;
- Natuurwaarden en ecologie versterken tot een stevig groen netwerk voor flora en fauna;
- Goed evenwicht tussen rustgebieden en recreatief medegebruik;
- Verbeteren van de waterkwaliteit;







### 3. Het versterken van de gebruikswaarde

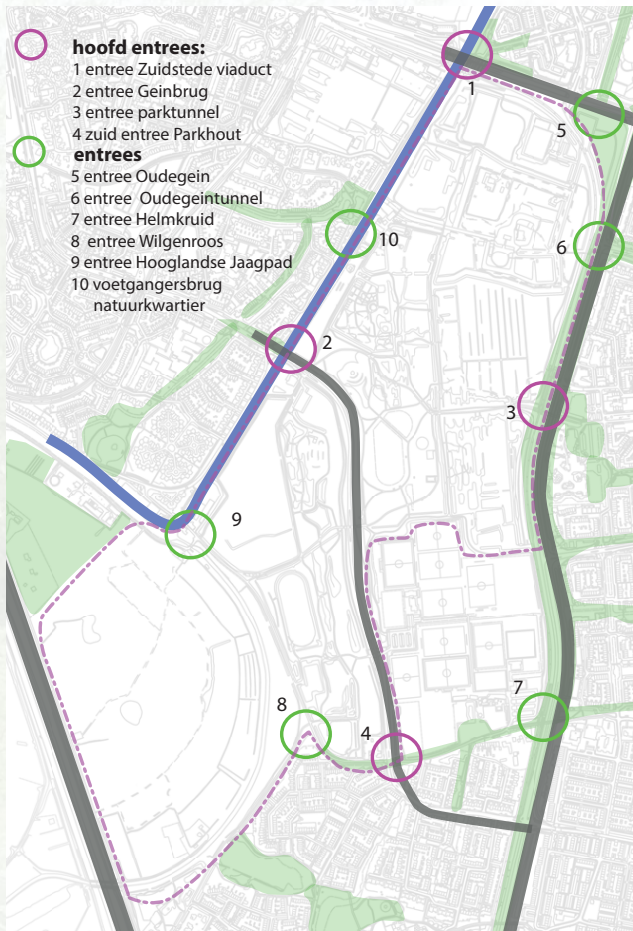
Nieuwegeinse komen graag in Stadspark Oudegein om te wandelen, fietsen, sporten, spelen of tot rust te komen. Velen fietsen er dagelijks doorheen of laten er hun hond uit. Het goed bezochte Natuurkwartier biedt vele educatieve en recreatieve activiteiten. Het verbeteren en versterken van de gebruikswaarde in het stadspark, met respect voor de aanwezige natuurwaarden, is een onderdeel van de visie op Stadspark Oudegein.

#### Opgaven gebruikswaarde:

- Verbeteren aansluiting met de omgeving, (woonwijken, ziekenhuis en binnenstad, Hoge Landen).
- Toegankelijker maken Natuurkwartier, natuurijisbaan en versterken van de verblijfsfunctie.
- Bestaande recreatieve voorzieningen behouden, onderhouden en versterken.
- Ruimte bieden aan nieuwe recreatieve initiatieven, die voldoen aan de behoefte van de gebruiker.
- Aanbrengen van eenduidige bewegwijzering en informatieve borden.







Entrees en bereikbaarheid

#### 4. Het verbeteren van de entrees

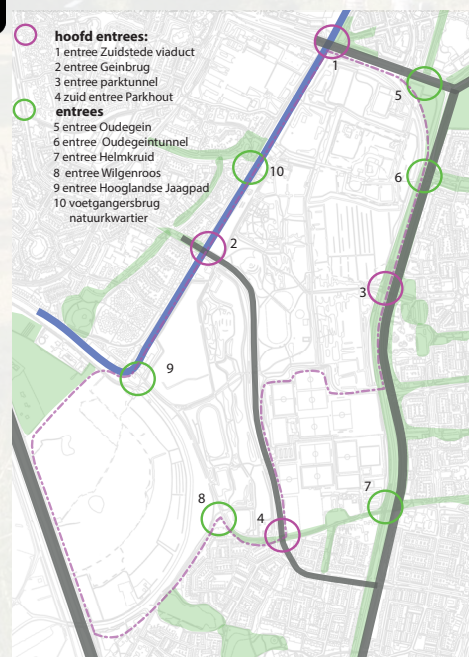
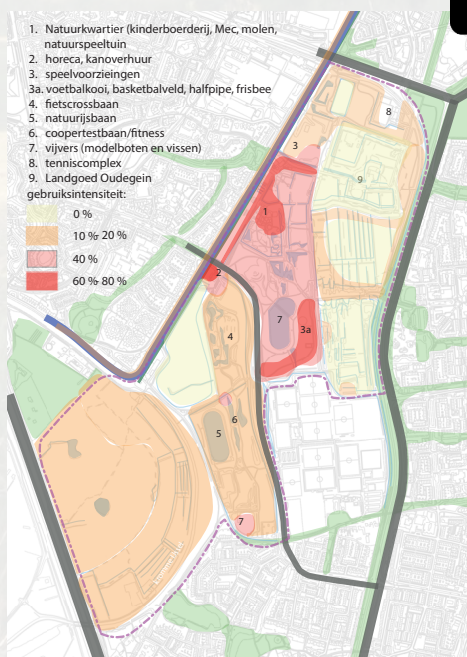
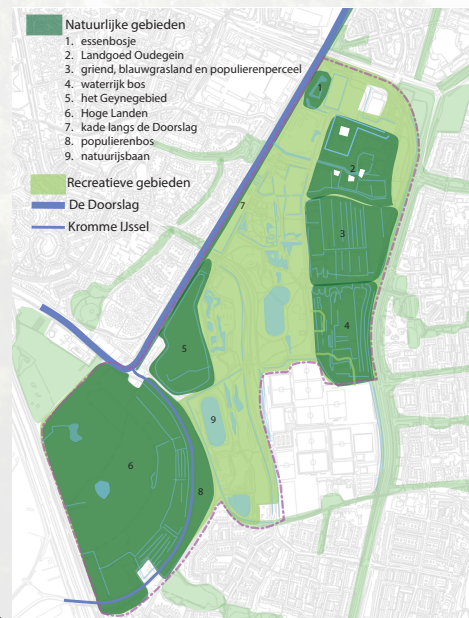
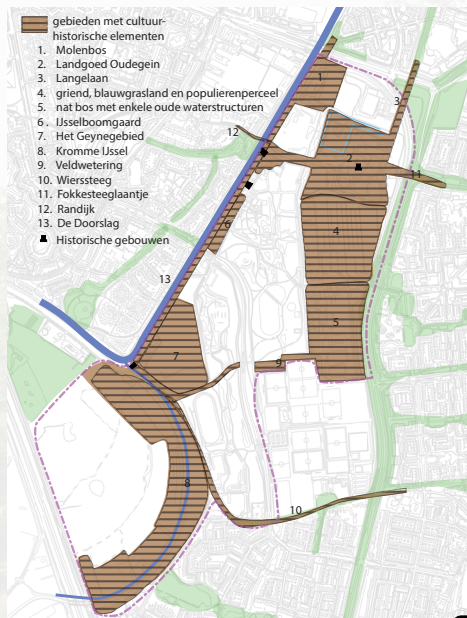
Stadspark Oudegein wordt omringd door de wijken Hoog-Zandveld, Fokkesteege, Merwestein, Stadscentrum en Doorslag. Veel entrees vanuit de wijken naar het stadspark liggen verscholen. Het stadspark is toegankelijk via de doorgaande ontsluitingsweg Parkhout, bruggen, tunnels, viaducten en tramhaltes. Deze entrees zijn niet allemaal duidelijk vindbaar, aantrekkelijk en sociaal veilig. Het verbeteren van de entrees van het stadspark is een belangrijk onderdeel in de visie op Stadspark Oudegein.

#### Opgaven entrees

- Versterken van de hoofdentrees Zuidstede-viaduct, Geinbrug en zuid
- Aantrekkelijk en sociaal veilig maken van alle entrees;
- Parkhout integreren met het stadspark.

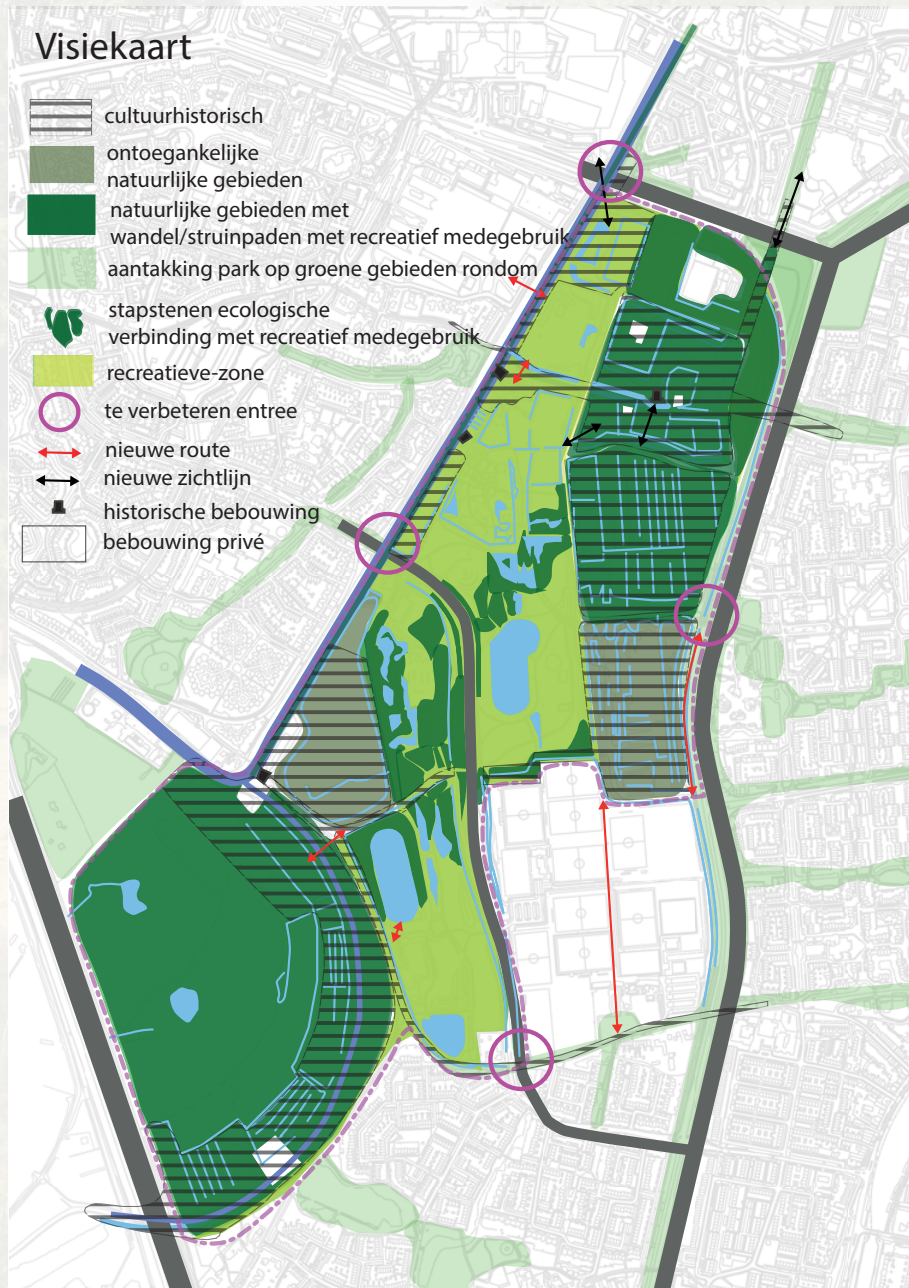






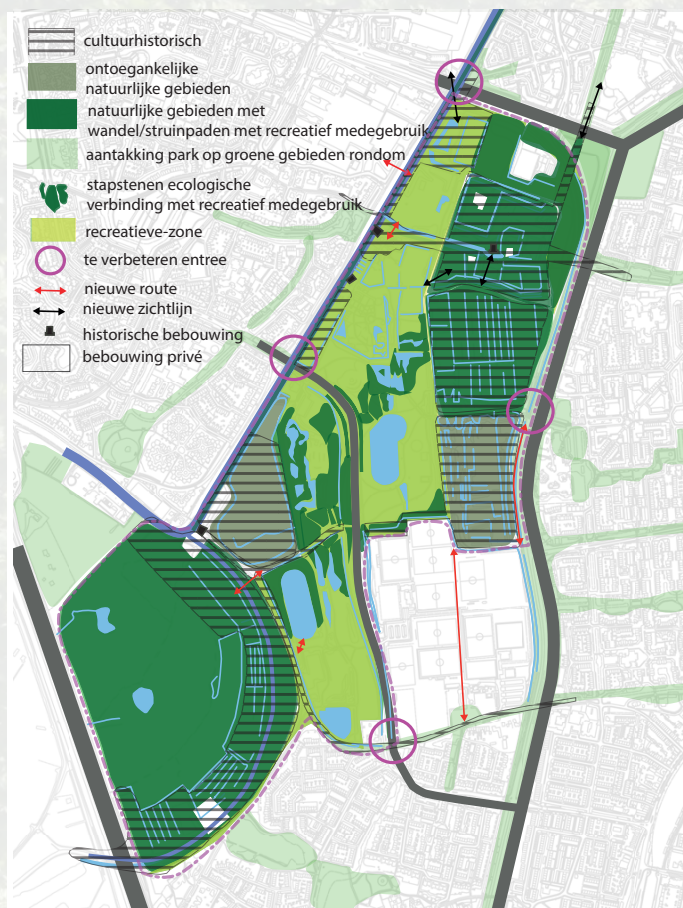


.....naar visie





# 1. Cultuurhistorie zichtbaar en beleefbaar maken




Visiekaart



## Ambities

- Verborgen historie weer zichtbaar maken door informatieve en educatieve voorzienigen;
- Historische gebouwen en ontginningslinten behouden en zichtbaar maken en met elkaar in verband brengen;
- Landgoed zichtbaar maken vanuit het stadspark d.m.v. doorkijken door het groen;
- Behouden en beter zichtbaar maken van de historische lanen en historische watergangen;
- De historische betekenis van de poldermolen weer zichtbaar maken;
- Bekendheid geven aan het vergane stadje het Geyne, landgoed Oudegein en de historische structuren;
- Historische gebieden met elkaar verbinden met een themaroute;
- Rustpunten creëren om van de cultuur te genieten.





## Sporen van historie

### Verborgene historie

Het vergane stadje het Geyne dat aan de Hollandse IJssel was gevestigd is door oorlogen verwoest. De naam Nieuwegein is afgeleid van dit stadje. Zowel van het Geyne en van het latere kloostercomplex zijn in de grond muurresten en voormalige watergangen aanwezig. Het gebied heeft daardoor een hoge archeologische waarde. We willen de verborgene historie zichtbaar en beleefbaar maken door informatieve en educatieve voorzieningen aan de rand van dit gebied.

### Tastbare historie

Naast de archeologische restanten in de bodem zijn in het stadspark een aantal unieke monumenten aanwezig. Het belangrijkste is ongetwijfeld het Rijksmonument landgoed Oudegein, met als hoogtepunt het kasteel dat in 1663 gebouwd is op de fundamenten van een Middeleeuwse woontoren. In het Natuurkwartier staat de zeventiende-eeuwse boerderij IJsselstee, die oorspronkelijk bij het landgoed Oudegein hoorde. In het zuidelijk deel van het stadspark staat op de splitsing van de Hollandse IJssel met de Doorslag een

woonhuis (Geinoord 2), voormalige bakkerij uit 1736. Naast gebouwen zijn ook verschillende kavels die tot het landgoed behoorden nog herkenbaar, zoals het Molenbos in het noordwesten, de boomgaarden, het griend en het populierenperceel ten zuiden van het kasteel Oudegein, en enkele oude toegangswegen, zoals de Lange Laan en de Fokkestee.

Deze herkenbare historische gebouwen en ontginninglijnen willen we beter zichtbaar maken en met elkaar in verband brengen.

Ook houden we historisch watergangen in stand. Hiermee blijft een deel van de middeleeuwse landschapsstructuur van de voormalige Oude Geinsche Polder behouden.





Visie Stadspark Oudegein





Het Landgoed Oudegein, waar het stadspark zijn naam aan ontleent willen we door middel van door-  
kijken door het groen meer zichtbaar maken vanuit  
het stadspark. De toegangsweg de Lange Laan, die nu  
verscholen ligt in een bosje, willen we herstellen en  
zichtbaar maken. Ook op andere plekken zien we kan-  
sen het kasteel Oudegein meer zichtbaar te maken. In  
overleg met de eigenaar, willen we onderzoeken hoe  
we de aanwezige zichtlijnen op het landgoed beter  
kunnen benutten. Bij deze interessante plekken zou-  
den rustpunten kunnen worden gecreëerd met infor-  
matie over de historie.

We willen de cultuurhistorie in de deelgebieden, waar  
deze nog goed waarneembaar is, behouden en ver-  
sterken. In deze gebieden moet bij veranderingen in  
het stadspark, de cultuurhistorische waarde als uit-  
gangspunt worden genomen. Een meerwaarde wordt  
het als de functie ook bijdraagt aan het historisch be-  
sef.

Daarnaast kan de bekendheid van de cultuurhistorie  
worden vergroot door historische elementen aan el-  
kaar te koppelen door bijvoorbeeld een uit te zetten  
themaroute.



Kaart met stadje het Geyne



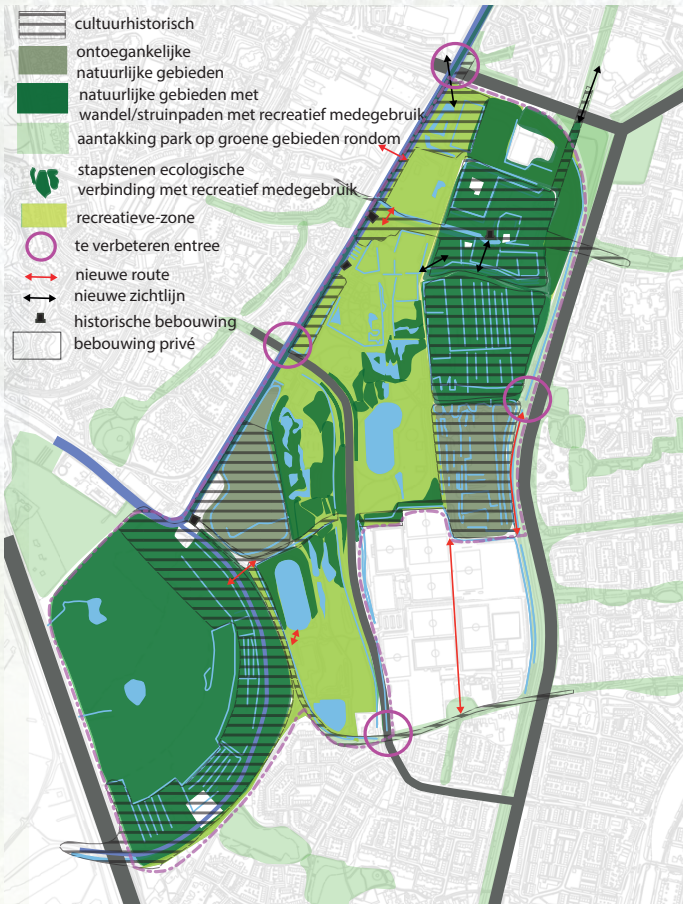
Oude Geinsche Polder 1850



Oude Geinsche Polder 1900



## 2. Versterken natuurwaarden en ecologie



Visiekaart



### Ambities

- Vergroten en verbinden van de natuurlijke gebieden;
- Opschonen van overhangend groen over de watergangen, ter verbetering van de waterkwaliteit;
- Het beheer afstemmen op de aanwezige natuurdoeltypen;
- Realiseren van een ecologische verbinding;
- Onderhouden van het griend in verschillende onderhoud cyclussen en onderhouden en te verbeteren blauwgrasland;
- Omvormen van de onderbegroeiing, daar waar meer sociale veiligheid gewenst is;
- Mensen bewust maken van de bijzondere planten en dieren in het park;
- Struinpaden behouden, onderhouden en waar mogelijk uitbreiden;
- In het noordoosten een nieuw natuurlijk gebied realiseren
- De natuurlijke waarden vastleggen in een nieuw op te stellen bestemmingsplan.





### Natuurwaarden versterken

De natuurwaarden willen we vergroten door de natuurlijke gebieden uit te breiden en met elkaar te verbinden. De bestaande rustgebieden: het Oude Geynegebied en het gebied ten noorden van de sportvelden blijven ontoegankelijk.

De natuurlijke gebieden willen we vergroten door het noordoostelijk deel van het park, rondom de tennisbaan en de trambaan, toe te voegen. Het beheer van de gebieden willen we afstemmen op het daar aanwezige natuurdoeltype. Met behulp van natuurdoeltypen kunnen meetbare doelstellingen voor gebieden bepaald worden.

Door middel van een ecologische verbindingzone willen we de bestaande natuurlijke gebieden in het stadspark en Hoge Landen onderling verbinden. Deze zone loopt over het recreatieve middendeel, langs de zuidrand van het Natuurkwartier, de oorspronkelijke Veldwetering en langs de noordrand van de sportvelden. Deze ecologische verbinding bestaat uit groene stapstenen, waarin flora en fauna zich kunnen verschuilen en verplaatsen. Denk daarbij aan routes met

beschuttende vegetatie langs oevers, bosjes, ruigten en aangepast beheer bij bestaande waterpartijen in het stadspark.

Daarnaast is het belangrijk de waterkwaliteit te verbeteren. Door baggeren, en omvormen van overhangend groen langs de watergangen kan meer zonlicht op de bodem van de watergang schijnen. Hierdoor is er meer leven in het water mogelijk. Daarnaast willen we de doorstroming van het water bevorderen door het vergroten van te kleine duikers en/of het aanbrengen van bruggen in plaats van duikers. Bij herinrichting streven we naar een robuust watersysteem, met een goede doorstroming. De maatregelen dragen ook bij aan de beleving van water voor de recreant.

De groene ruimte speelt een belangrijke rol bij het klimaatbestendig maken van de stad. Buien worden steeds extremer en temperaturen hoger. De meest effectieve maatregel voor de opvang van (regen)water en het beperken van hoge temperaturen in de stad is vergroenen van de stad. Het bestaande groen in het stadspark Oudegein krijgt er zo een nieuwe functies bij om de effecten van klimaatverandering te verzachten.





## Visie Stadspark Oudegein





### Verschillende landschappen behouden

De grotere natuurlijke gebieden in het stadspark: griend, populierenperceel, bos ten noorden van sportvelden en de locatie het Geyne, hebben hun oorsprong in de Oude Geinsche Polder. Het zijn waardevolle natuurlijke gebieden met diverse natuurdoeltypen.

Door de verscheidenheid aan biotopen en de aanwezige landschapselementen komen verschillende grondgebonden zoogdieren voor in het stadspark Oudegein, zoals allerlei muizensoorten, mol, konijn, haas, hermelijn, bunzing en wezel. In het stadspark worden de watervleermuis, grootoorvleermuis en laatvlieger waargenomen, deze zijn beschermd.

Door het creëren van een verbinding met ecologische stapstenen tussen de natuurlijke delen, kunnen dieren migreren waardoor het leefgebied van deze soorten wordt vergroot.

Over het algemeen geldt als aandachtspunt de lichtvervuiling met name vanuit de parkeergarage van het Antonius Ziekenhuis en de sportvelden.

Door de verscheidenheid aan vegetatiestructuren in stadspark Oudegein is er een grote variatie aan broedvogels, zoals o.a. de koekoek, groene specht, grote bonte specht, boerenzwaluw, nachtegaal, matkop,



spotvogel, ringmus, ijsvogel, bosuil, en ransuil.

In de aanwezige sloten, petgaten en oevervegetaties leven amfibieën, vissen en libellen. Amfibieën als de kleine watersalamander, groene kikker, bruine kikker en gewone pad komen veelvuldig voor en ook de kleine modderkruiper is aanwezig in het park. De biotoop van het park is geschikt voor de ringslang.

Twee bloemenweiden in het park zijn idyllen, leefgebieden voor vlinders en bijen.

#### *Griend, populierenperceel en blauwgrasland*

Het oostelijke natuurlijke gebied, bestaat uit griend en waardevol vochtig, relatief schraal grasland (blauwgrasland), met beschermde soorten als rietorchis, dotterbloem, zwanenbloem en brede wespenorchis. We willen het onderhoud afstemmen op de aanwezigheid van specifieke soorten en herstel van de bijzondere landschapselementen.

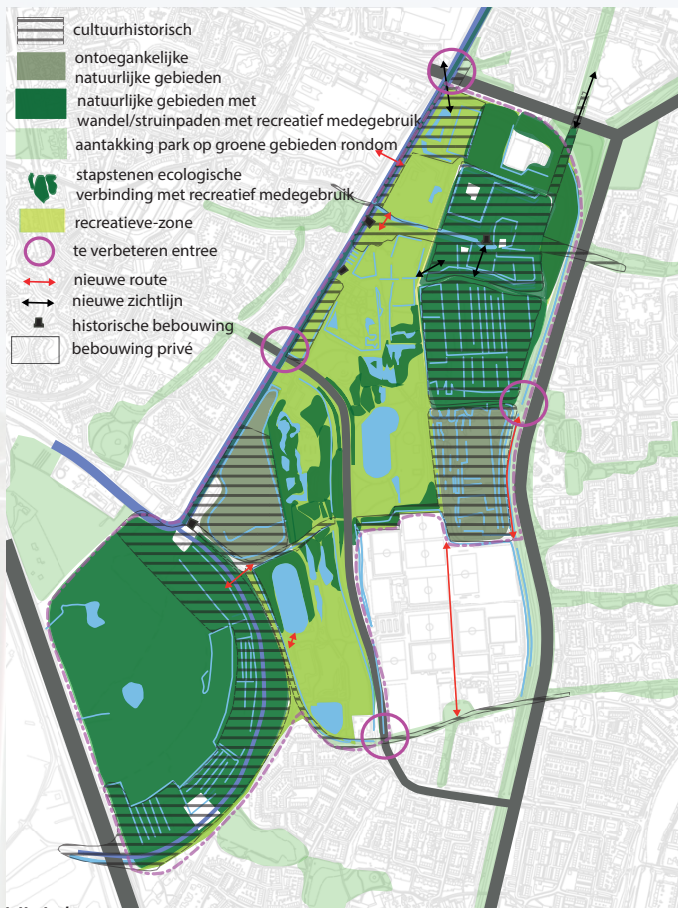
#### *Hoge Landen*

De inrichting van Hoge Landen is er op gericht de aanwezige natuurpotenties te behouden. In het gebied liggen wandelpaden. Door aanleg van een nieuw wandelpad naar stadspark Oudegein worden de natuurlijke gebieden beter met elkaar verbonden en toegankelijk.





### 3. Versterken gebruikswaarde



#### Ambities

- Het groen van het stadspark verbinden met de omliggende wijken;
- Activiteiten Natuurkwartier uitbreiden in aangrenzende recreatieve zone.
- Verbinding over de Doorslag realiseren in noordelijk deel van het stadspark;
- Zoeken naar samenwerking met sportclubs en nieuwe verbindingen maken met de wijk Hoogzandveld over het sportterrein;
- Rond de grote vijver evenementen mogelijk maken door verbeteren maaiveld;
- Een verbinding naar Hoge Landen realiseren;
- De noord entree van het Natuurkwartier toegankelijk maken;
- Vergroten van het recreatief gebruik door toevoegen van bijvoorbeeld een wandelpad, fontein, bankjes, picknicktafels, muziektent, herstel fietscrossbaan, molen water laten pompen, barbecueplekken maken, bewegwijzeren recreatieve wandelroutes, sport- en spellint, aanlegplekken pleziervaart.

Visiekaart





### **Natuurlijk recreëren**

In de visie hebben we een duidelijke scheiding aangebracht tussen het recreatieve middengebied en de natuurlijke gebieden om beide functies goed tot hun recht te laten komen. Op die manier markeren we een duidelijke zone waarbinnen nieuwe recreatieve voorzieningen een plek kunnen krijgen en de vrije toegang van het stadspark behouden blijft. Daarnaast wordt bij nieuwe initiatieven het efficiënt gebruiken van de aanwezige (bebouwde) voorzieningen gestimuleerd.

De nieuwe recreatieve mogelijkheden waar aan gedacht wordt zijn onder andere, kleinschalige evenementen, klimbos, blotevoetenpad, waterrecreatie, vlonderpad, bankjes, plekken om te picknicken en barbecueën, kunsttuin, beeldentuin, touwbrug, muziek tent, trekpontje, speelvoorzieningen, ijscokar, gemarkeerde wandel-, hardloop- en skateroutes.

### **Ecologische verbindingzone en recreatief medegebruik**

Door de recreatieve zone loopt een ecologische verbindingzone, waarin bestaande wandel- en fietspaden liggen. Medegebruik blijft mogelijk door de ecologische

verbindingzone, omdat wandel- en fietsgebruik doorgaans de natuur niet verstoort. Ook educatieve recreatie, zoals wandelen onder leiding van een gids valt onder recreatief medegebruik.

Bij nieuwe ontwikkelingen moet rekening gehouden worden met de aanwezige natuur- en cultuur historische waarden. Dat houdt in dat in de recreatieve zone zo veel mogelijk de natuurwaarden in stand wordt gehouden en of maatregelen worden genomen om deze natuurwaarden op een andere plek mogelijk te maken.

### **Rustpunten**

De aantrekkende werking van het stadspark kan worden vergroot door het toevoegen van rustpunten. In de zone voor recreatie, zoals aangegeven op de visiekaart, is het mogelijk locaties aan te wijzen voor een (mobiele) rustpunt(en). Het realiseren van rustpunten vanuit sportkantines of bestaande woonhuizen past in de gedachte effectief gebruik te maken van gebouwde voorzieningen. Eventuele nieuwe voorzieningen moeten passen binnen het (groene en duurzame) karakter van het stadspark.





### **Aanwezige recreatieve voorzieningen**

In het stadspark zijn veel verschillende recreatieve voorzieningen aanwezig. De meeste voorzieningen worden goed gebruikt. Daarentegen worden sommige voorzieningen beperkt gebruikt, zoals bijvoorbeeld de frisbee baan, fietscrossbaan en de natuurijsbaan. Toch worden deze voorzieningen gewaardeerd in het stadspark. De fietscrossbaan die kwalitatief niet meer goed is, kan worden hersteld mits uit onderzoek blijkt dat hier behoefte aan is.

De verblijfsduur van recreanten in het stadspark kunnen we vergroten door het toevoegen van bijvoorbeeld bankjes, picknick- en barbecueplekken, met horeca, en een podium voor evenementen/-muziek tent, korte wandelrondjes, avontuurlijke struinpaden, aanmeergelegenheid voor pleziervaart en kano's, uitkijkpunt of kunstobjecten.

### **De groene Ontmoetingsplek**

Parallel aan de visie ontwikkeling stadspark Oudegein loopt een ontwikkelingstraject voor het Natuurkwartier: "Het Natuurkwartier, dé groene ontmoetingsplek van Nieuwegein". Vanuit verschillende partijen (inwo-

ners, ondernemers, verenigingen) is er interesse om de functie van het Natuurkwartier te versterken met duurzaamheid, natuur, gezondheid en (arbeids-)participatie als belangrijke basisthema's. Gezamenlijk en vanuit een gedeelde verantwoordelijkheid onderzoeken welke nieuwe functies in het Natuurkwartier zouden kunnen worden toegevoegd en welke kunnen worden versterkt.

Mogelijk kan door toevoegen van horeca het ruimtegebruik multifunctioneler worden en de openingstijden worden verruimd.

We willen meer bekendheid geven aan het amfitheater in het Natuurkwartier en het gebruik stimuleren. We willen de samenwerking uitbreiden, zodat activiteiten vanuit het Natuurkwartier in de aangrenzende recreatieve zone van het stadspark kunnen plaatsvinden. Daarbij willen we de aansluiting van het Natuurkwartier met het stadspark verbeteren door de noordelijke brug bij de kinderboerderij open te stellen.

### **Sport en spel**

Op verschillende plekken zijn sport- en spelvoorzieningen in het stadspark. Door deze met elkaar te verbind-





den en aan te sluiten op sport- en spelvoorzieningen in de omliggende wijken, ontstaat een aantrekkelijke sport- en spelroute. Dit draagt bij aan het maatschappelijk streven bewoners en kinderen van Nieuwegein meer te laten sporten en bewegen.

Sport en spel dat aan elkaar kan worden gekoppeld (sportlint) zijn onder andere de fitness toestellen, speeltoestellen, start kano opstap, coopertestbaan, voetbalkooi, halfpipe, basketbalveld.

De locatie rondom de grote vijver centraal in het park is goede plek voor kleinschalige evenementen. Het maaiveld ter plekke moet hiervoor geschikt worden gemaakt.

Een nieuw wandelpad en het gedeeltelijk openstellen van de natuurisbaan dragen bij aan meer recreatief/natuurlijk wandelen.

#### **Aansluiting bij de omgeving**

We zien kansen de omliggende gebieden zoals de binnenstad en het Antonius Ziekenhuis, de woonwijken en de scholen beter aan te laten sluiten op het stadspark. De ligging van het Antonius Ziekenhuis nabij het

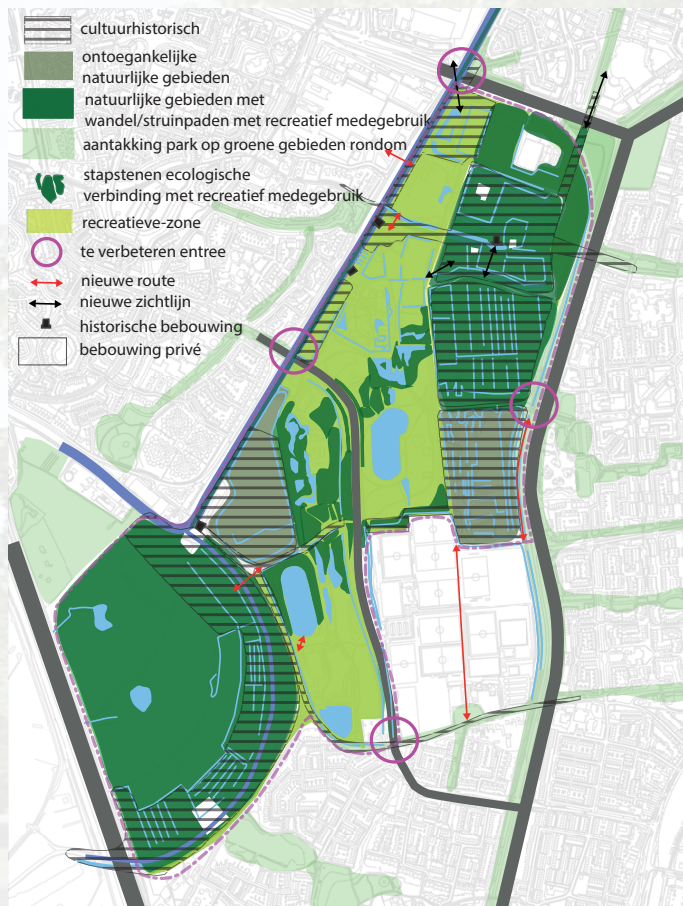
stadspark biedt kansen voor patiënten en personeel. Een korte en rolstoelvriendelijke brug over de Doorslag nabij het ziekenhuis en de Binnenstad/Doorslagzone naar het stadspark draagt bij aan een betere aansluiting en intensiever gebruik van het stadspark.

We willen betere verbindingen naar de omliggende wijken, zodat het gebruik van het park wordt vergroot. Groene structuren en aanwezige historische linten kunnen een natuurlijke verbinding vormen tussen de woonwijken en het stadspark. We onderzoeken de mogelijkheid de wijk Hoog Zandveld beter aan te sluiten op het stadspark met een nieuwe fiets/wandelverbinding van noord naar zuid over het sportpark Parkhout.





## 4. Verbeteren entrees en bereikbaarheid



### Ambities

- Realiseren toeristisch overstappunt (TOP);
- Entree's verbeteren;
- Nieuwe route ter hoogte van het Antonius Ziekenhuis over de Doorslag;
- De ontsluitingsweg Parkhout beter integreren in het stadspark en deze laten aansluiten op de ontwikkelingen Sportpark en ontwikkelingen Helmkruid.
- Maatregelen die de snelheid van auto's op de Parkhout verminderen;
- Naamgeving en parkplattegronden realiseren op de hoofdentrees;
- Eenduidige bewegwijzering en herkenbare padenstructuur.





### Welkom in stadspark Oudegein

Het stadspark is te bereiken per voet, fiets, auto en openbaar vervoer. In het stadspark zijn vier hoofd-entrees: Geinbrug, zuid-entree Parkhout, entree Parktunnel en entree Zuidstedevisaduct. De ambitie is de entrees aantrekkelijker te maken, zodat mensen het gevoel krijgen een stadspark binnen te gaan en worden verwelkomd: "Welkom in het Stadspark van Nieuwegein!" De herkenbaarheid van de entrees kan vormgegeven worden als een 'poort' voorzien van stadsparknaam, informatieborden, parkplattegronden en eenduidige bewegwijzering.

### Entree Geinbrug

De westelijke entree van het stadspark, ter hoogte van de Geinbrug, wordt intensief gebruikt door zowel voetgangers, fietsers, auto's en bussen. De horecagelegenheden Jack's Grillhouse, de centrale parkeervoorziening, de hoofdentree van het Natuurkwartier, en de doorgaande fietsroutes komen bij deze entree samen. Het is een 30 km gebied, maar toch wordt het door de vele verkeersstromen ervaren als een onoverzichtelijk kruispunt. Dit wordt versterkt door een grote verscheidenheid aan bewegwijzering.



Nabij de Geinbrug, bij de centrale parkeervoorziening, naast Jack's Grillhouse, zou een toeristisch overstap-punt (TOP) kunnen dienen als meetingpoint en informatiepunt. Het is een plek waar routes beginnen en waar overgestapt kan worden op andere recreatievormen zoals, bijvoorbeeld de fiets of de kano. Deze poortfunctie kan op die manier bijdragen aan een goed begin en een hartelijk welkom.

### Entree Zuidstedevisaduct

De noordelijke entree van het stadspark, ter hoogte van het Zuidstedevisaduct, is een belangrijke entree vanuit de Binnenstad/Doorslagzone en de wijk Merwestein. Om de bereikbaarheid van het stadspark vanuit Binnenstad/Doorslagzone te verbeteren wordt een nieuwe route ter hoogte van het Antonius Ziekenhuis over de Doorslag voorgesteld.

De ligging van het stadspark nabij de binnenstad en de wijk Merwestein biedt veel kansen om het groen van het stadspark naar de wijk te brengen. In combinatie met de vele appartementen met kleine buitenruimten en een relatief lage score op de leefbarometer van de wijk kan een uitnodigende verbinding met het stads-





park bijdragen aan een prettiger leefomgeving in de woonwijk.

Door het stadspark al in Merwestein te laten beginnen en de verbinding sociaal veiliger te maken zullen mensen vanuit Merwestein vanzelf worden uitgenodigd het stadspark in te wandelen. Dit leidt tot een grotere groene leefomgeving voor de wijk, wat bijdraagt aan een gezondere leefstijl. Meer verlichting onder het viaduct en meer kleur zal de onderdoorgang aangenamer maken.

De dichte beplanting in het park bij deze noordelijke entree, vormt een groene muur. Door op een aantal plekken de onderbegroeiing om te vormen, ontstaat zicht op het achterliggende stadspark. Dit moet met respect voor de aanwezige natuur- en cultuurhistorische waarden gebeuren. Op die manier is het aantrekkelijker het stadspark binnen te gaan en ontstaan overzichtelijke routes voor voetgangers en fietsers.

### **Parkhout**

Parkhout sluit direct aan op de ontsluitingswegen naar de woonwijken Doorslag en Hoog-Zandveld. De ontsluitingsweg snijdt het stadspark als het ware in tweeën. De oversteekbaarheid voor fietsers en wandelaars wordt als onveilig ervaren, doordat auto's er hard rijden. Parkhout kan meer onderdeel worden van het stadspark door bijvoorbeeld een bomenrij langs de weg en het visueel versmallen van de rijbanen. Hierdoor voelt de automobilist dat hij het park inrijdt. Er ontstaat een natuurlijke snelheidsremming.

### **Bereikbaarheid**

Het is van belang dat het stadspark voor alle doelgroepen toegankelijk is. We willen mensen stimuleren op de fiets en wandelend naar het stadspark te komen door goede fietsverbindingen en fietsenstallingen. Maar daarnaast moeten de parkeervoorzieningen ook voldoen. Mochten er meer plaatsen nodig blijken dan streven we naar dubbelgebruik van parkeerplaatsen bij de sportvelden. Eventuele uitbreiding van parkeer-





voorzieningen zal worden gekoppeld aan bestaande parkeervoorzieningen, zoals nabij Jack's Grillhouse en tegenover de aanwezige parkeervoorziening bij de sportvelden.

### Entrees vanuit de wijken

Naast de hoofdentrees zijn de andere entrees vanuit de omliggende wijken ook van belang voor een goed bereik van het stadspark. De noordentree van het Natuurkwartier is nu meestal gesloten. Deze willen we gelijk stellen aan de huidige openingstijden van het Natuurkwartier en zo mogelijk verruimen (beveiliging hierop aanpassen). Ook de voetgangerstunnel naar Fokkesteeg is aan verbetering toe, omdat deze als sociaal onveilig wordt ervaren. Het verbeteren van de entrees draagt bij aan een meer optimale verbinding met de omliggende wijken.

### Duidelijke fiets- en wandelroutes

De aanwezige fiets- en wandelroutes willen we verduidelijken door eenduidige bewegwijzering en toevoegen

van informatieborden, QR codes, GPS routes en het aanbieden van mobiele apps om de omgeving op een interactieve wijze te beleven. Ook willen we de routes uitbreiden met verschillende thema's (bomen-, kunst-, natuur-, historische route enz.)

Nader onderzocht moet worden of de doorgaande fietsroutes met 'slimme/ecologische verlichting' kunnen worden uitgevoerd. Dit houdt in dat doorgaande fietsroutes alleen verlicht worden op momenten dat er een fiets rijdt en uit is als het fietspad niet wordt gebruikt. Dit bespaart energie en is beter voor flora en fauna.





## Vervolgstappen

### **Op weg naar realisatie van de visie.**

In de visie benoemen we de kwaliteiten van het stadspark Oudegein en beschrijven we ambities om de cultuur, natuur en de recreatie in het stadspark een impuls te geven. Ook hebben we voorbeelden genoemd van maatregelen die het realiseren van de visie mogelijk maken.

De financiële haalbaarheid van de maatregelen is mede afhankelijk van particulier initiatieven, en het aanhaken van partners.

### **Particulier initiatief**

Deze visie draagt bij aan het stimuleren van particulier initiatief. Er zijn steeds meer goede voorbeelden te noemen die via particuliere initiatieven tot stand zijn gekomen. Nieuwe wandelroutes, onderhouden van een landgoed, herstel en onderhoud van landschap, zijn voorbeelden daarvan. Via crowdfunding en particuliere donaties kan financiering worden gevonden.

### **Vrienden van het Stadspark**

Gedurende het participatietraject is gebleken dat veel Nieuwegeiners het stadspark een warm hart toe dragen en zich zeer betrokken voelen bij het stadspark.

Wellicht is er interesse voor een groep 'Vrienden van het Stadspark Oudegein' die zich medeverantwoordelijk voelt voor behoud, gebruik en promotie van dit groene gebied.

### **Partners**

De investeringen voor bijvoorbeeld nieuwe verbindingen (over de Doorslag, naar Hoge Landen) kunnen alleen plaatsvinden als we partners vinden die financieel investeren in deze projecten. Te denken valt aan het Antoniusziekenhuis en het Staatsbosbeheer in relatie tot een directe verbinding naar het stadspark. Maar ook bijvoorbeeld milieuorganisaties, en IVN, sportclubs, sociale werkplaatsen, scholen die bij kunnen dragen aan activiteiten en een prettig verblijf in het stadspark.

### **Gemeentelijke investering**

Met kleine maatregelen gaan we starten met de uitvoering van de visie. In het schema op pagina 42 zijn de maatregelen benoemd en deze uitgezet in de tijd. Jaarlijks zullen de projecten worden geactualiseerd en opgevoerd in de kadernota, die de gemeenteraad vaststelt.





De projecten die gestart worden in 2016 – 2017 zijn het herstellen van een deel van het griend, de Lange Laan, het realiseren van het toeristisch overstappunt en openstellen noordentree Natuurkwartier, bewegwijzering. Daarbij haken we aan bij lopende onderhoudsprojecten van de afdeling Openbaar Domein. Daarnaast zoeken we extern naar financiën om op korte termijn het toeristisch overstappunt te kunnen realiseren.

In de visie worden besparingen genoemd in het onderhoud (zoals het ontoegankelijk maken van een klein gebied) waarmee in de toekomst bespaard wordt op onderhoudskosten. Dit voordeel kan ingezet worden in andere gebieden, waar intensivering van het beheer nodig is.

Binnen de gemeente zoeken we naar gelden om de projecten op middellange en lange termijn te realiseren. We proberen daarbij aan te haken bij (lopende) projecten die aansluiten en of aanvulling hebben op de doelstelling van het stadspark.

### **Subsidie**

De visie geeft aanleiding om gesprekken te voeren met subsidieverstrekkers. Voor het realiseren van het

toeristisch overstappunt gaan we via het programma Vitaal Platteland van de provincie Utrecht financiering vragen.

Ook vragen we provinciale subsidie aan in het kader van " Groen doet goed". Hiermee proberen we kinderen en hun opvoeders de natuur in het stadspark op allerlei manieren te laten beleven. Deze natuurbeleving zorgt ervoor dat kinderen eigenaarschap en waardering voor de natuur gaan voelen en draagt bij aan hun gezondheid en welbevinden.





## Vervolgstappen

### Maatregelen

Deze visie met bijbehorende maatregelen is geen blauwdruk maar beschrijft op hoofdlijnen de ontwikkelrichting van het stadspark. In de verdere uitwerking van de visie zijn alternatieven mogelijk in soort maatregel, planning en financiering. Binnen de gemeente zoeken we naar gelden waarbij we proberen aan te haken bij (lopende) projecten en/of mee te lopen met regulier onderhoud.

Nr. op kaart	Maatregel	Beschrijving	Korte termijn 2016 - 2017	Middellang termijn 2017- 2021	Lange termijn 2021- 2026	Mogelijk subsidiabel	Financiële partners noodzakelijk
1	Griend herstellen	Herstel en beheer.	✓	✓			
2	Herstellen Lange Laan	Herstel en beheer.	✓				
3	Populierenbosje omvormen	Omvormen en beheer.	✓	✓			
4	Verbinding naar Hoge Landen realiseren	Nieuwe wandelpad.	✓				✓
5	Realiseren toeristisch overstappunt (TOP)	Plaatsen bebording en bewegwijzering van TOP.	✓			✓	
-	Bekendheid stadspark Oudegein	Bewegwijzering in het stadspark.	✓	✓			
6	Openstelling Natuurkwartier	Noordentree openen.	✓				
7	Versterken verblijfsfunctie Natuurkwartier	Horeca en voedseltuin.	✓	✓		✓	✓
8	Noordelijke entree Zuidstede viaduct	Licht maken van viaduct, benaming park, groene muur doorbreken, sportlint, groene route, verbinding met de Merwestein.		✓		✓	✓
9	Ecologische verbindingzone	Realiseren en beheer.		✓			
10	Blauwgrasland realiseren	Herstel en beheer.		✓			
-	Recreatief middengebied versterken	Fontein, blote voeten pad, her- stellen fietscross- baan, klimbomen, picknicken, bankjes toevoegen, barbecue mogelijkheden enz.		✓			✓
11	Wandelroute uitbreiden oostkant	Nieuw wandelpad aanleggen.		✓			
-	Kunst in het stadspark	Nader uit te werken.		✓			
12	Langzaam Verkeersbrug over Doorslag nabij het Antonius Ziekenhuis	Nieuwe brug realiseren.		✓			
13	Oudegein tunnel	Sociaal veilig maken.			✓		
14	Parkhout	Verkeer remmende werking, visuele versmalling weg.			✓		
-	Stimuleren waterrecreatie	Aanlegplaatsen pleziervaart.			✓		✓
15	West-entree Geinbrug	Eenduidige beweg- wijzering, aanpas- sen oversteeek bij Natuurkwartier, verkeersstromen scheiden, benaming stadsentree.			✓		
16	Natuurijsbaan openstellen	Hele jaar door toegankelijk maken.			✓		



